










Detailed Schedule Women

KM covered	KM to go	Directions	Peloton 44 km/h	Peloton 42 km/h
-5,4	161,4	 Neutral Start - Roskilde	13:20	13:20
0,0	156,0	 Official Start - KM 0	13:35	13:35
8,9	147,1	 Jyllinge Parkvej	13:47	13:47
9,0	147,0	 Jyllinge	13:47	13:47
9,8	146,2	 Værebrovej	13:48	13:49
12,6	143,4	 Svestrupvej	13:52	13:53
12,7	143,4	 Svestrup	13:52	13:53
14,6	141,4	 Frederikssundsvej/Rute 211	13:54	13:55
19,2	136,8	 Roundabout take exit 2 Frederikssundsvej	14:01	14:02
20,4	135,6	 Roundabout take exit 3 Ågade	14:02	14:04
22,0	134,0	 Frederikssund	14:05	14:06
22,1	133,9	 Ådalsvej	14:05	14:06
22,8	133,2	 J. F. Willumsens Vej/Rute 207	14:06	14:07
23,4	132,6	 Roundabout take exit 1 Frederiksværksgade	14:06	14:08
24,7	131,3	 Roundabout take exit 1 Byvej	14:08	14:10
25,6	130,4	 Town Sprint #1	14:09	14:11
26,2	129,8	 Roundabout take exit 2 Græse Bygade	14:10	14:12
26,6	129,4	 Græse	14:11	14:13
27,5	128,5	 Sigerslevøstervej	14:12	14:14
29,3	126,7	 Langelinievej	14:14	14:16
31,7	124,3	 Slangerupvej	14:18	14:20
33,1	122,9	 Slangerupvej	14:20	14:22
33,3	122,7	 Strøvej	14:20	14:22
35,9	120,1	 Gørlose	14:23	14:26
36,3	119,7	 Hovedvejen	14:24	14:26
36,7	119,3	 Roundabout take exit 1 Borupvej	14:25	14:27
37,0	119,0	 Roundabout take exit 3 Roskildevej	14:25	14:27
37,5	118,5	 Waste - Feed Zone Start	14:26	14:28
39,5	116,5	Feed - Waste Zone End	14:28	14:31
39,6	116,4	 Freerslev	14:29	14:31
40,9	115,1	 Ved Freerslev Hegn	14:30	14:33
44,1	112,0	 Harløsevej	14:35	14:37
45,1	110,9	 Hillerød	14:36	14:39
45,1	110,9	 Roundabout take exit 3 Egespurs Allé	14:36	14:39
46,0	110,0	 Roundabout take exit 1 Herredsvejen	14:37	14:40
49,1	106,9	 Underpassing bridge - 3,4 m	14:41	14:45
49,7	106,3	 Ny Hammersholt	14:42	14:46
53,7	102,3	 Lillerød	14:48	14:51
55,1	100,9	 Roundabout take exit 1 Frederiksborgvej	14:50	14:53
55,5	100,5	 Roundabout take exit 3 Frederiksborgvej	14:50	14:54
57,0	99,0	 Kollerødvej	14:52	14:56

KM covered	KM to go	Directions	Peloton 44 km/h	Peloton 42 km/h
57,3	98,7	← Gl. Lyngevej	14:53	14:56
58,4	97,6	← Rådhusvej	14:54	14:58
59,0	97,0	→ Nymøllevej	14:55	14:59
60,4	95,6	← Skovmosen	14:57	15:01
61,4	94,6	→ Bymosen	14:58	15:02
61,8	94,2	Waste - Feed Zone Start	14:59	15:03
63,9	92,1	  Feed - Waste Zone End	15:02	15:06
64,0	92,0	 Farum	15:02	15:06
64,8	91,2	→ Paltholmvej	15:03	15:07
65,7	90,3	←⊙ Roundabout take exit 3 Farum Gydevej	15:04	15:08
66,0	90,0	→ Ryttergårdsvej	15:04	15:09
67,0	89,0	→ Lillevangsvej	15:06	15:10
68,2	87,8	← Slangerupvej/Rute 207	15:08	15:12
70,6	85,4	← Nymøllevej	15:11	15:15
72,1	83,9	→ Farumvej	15:13	15:18
75,6	80,4	 Ganløse	15:18	15:23
75,6	80,4	 Town Sprint #2	15:18	15:23
76,3	79,7	← Lyngevej/Rute 233	15:19	15:24
76,4	79,6	← Bygaden/Rute 233	15:19	15:24
78,1	77,9	⊙→ Roundabout take exit 1 Toppevadvej	15:21	15:26
78,5	77,5	 Toppevad	15:22	15:27
79,3	76,7	← Skovvangsvej	15:23	15:28
82,5	73,5	 Søsum	15:27	15:32
82,7	73,3	←⊙ Roundabout take exit 3 Spydbakken	15:27	15:33
84,1	71,9	 Veksø	15:29	15:35
85,5	70,5	→ Hovevej	15:31	15:37
87,8	68,2	↑ Lundevej	15:34	15:40
88,7	67,3	 Hove	15:35	15:41
89,0	67,0	← Nonnemosen	15:36	15:42
89,1	66,9	Waste - Feed Zone Start	15:36	15:42
91,1	64,9	  Feed - Waste Zone End	15:39	15:45
91,1	64,9	 Smørumovre	15:39	15:45
91,3	64,7	← Smørum Bygade	15:39	15:45
92,5	63,5	 Smørumnedre	15:41	15:47
94,2	61,8	⊙ Roundabout take exit 2 Skebjergvej	15:43	15:49
95,0	61,0	↑ Baltorpvej	15:44	15:50
95,7	60,3	 Ballerup	15:45	15:51
97,3	58,7	→ Hold-An Vej	15:47	15:53
97,7	58,3	← Ballerup Blvd.	15:48	15:54
104,7	51,3	→ Tårnvej	15:57	16:04
107,0	49,0	 Town Sprint #3	16:00	16:07
110,6	45,4	← Allingvej	16:05	16:12
116,3	39,7	← Enghavevej	16:13	16:21
116,4	39,6	→ Ingerslevsgade	16:13	16:21

Detailed Schedule

KM covered	KM to go	Directions	Peloton 44 km/h	Peloton 42 km/h
118,2	37,8	→ Tietgensgade	16:16	16:23
118,7	37,3	← H. C. Andersens Boulevard	16:16	16:24
119,1	36,9	Entering the circuit - H. C. Andersens Boulevard	16:17	16:25
119,1	36,9	  Waste - Feed Zone Start	16:17	16:25
119,9	36,1	  Feed - Waste Zone End	16:18	16:26
119,6	36,4	→ Nørre Søgade	16:18	16:25
120,5	35,5	← Dronning Louises Bro	16:19	16:27
121,9	34,1	→ Jagtvej	16:21	16:29
122,5	33,5	→ Tagensvej	16:22	16:30
123,1	32,9	→ Nørre Allé	16:22	16:30
123,7	32,3	← Blegdamsvej	16:23	16:31
124,1	31,9	→ Fredensgade	16:24	16:32
125,1	30,9	1st crossing of the finishline - 3 laps to go	16:25	16:33
125,7	30,3	← Øster Voldgade	16:26	16:34
125,9	30,1	→ Grønningen/O2	16:26	16:34
126,0	30,0	→ Store Kongensgade/O2	16:26	16:34
126,6	29,5	→ Fredericiagade	16:27	16:35
126,8	29,2	← Adelgade	16:27	16:36
126,9	29,1	→ Sølvgade	16:28	16:36
127,4	28,6	← Øster Voldgade	16:28	16:37
127,8	28,2	→ Gothersgade	16:29	16:37
128,1	27,9	← Nørre Farimagsgade	16:29	16:38
128,9	27,1	← H. C. Andersens Boulevard	16:30	16:39
129,4	26,6	U - turn H. C. Andersens Boulevard	16:31	16:39
129,4	26,6	  Waste - Feed Zone Start	16:31	16:39
130,2	25,8	  Feed - Waste Zone End	16:32	16:41
130,2	25,8	→ Nørre Søgade	16:32	16:41
130,8	25,2	← Dronning Louises Bro	16:33	16:41
132,2	23,8	→ Jagtvej	16:35	16:43
132,9	23,2	→ Tagensvej	16:36	16:44
133,4	22,6	→ Nørre Allé	16:36	16:45
134,0	22,0	← Blegdamsvej	16:37	16:46
134,4	21,6	→ Fredensgade	16:38	16:47
135,4	20,6	2nd crossing of the finishline - 2 laps to go	16:39	16:48
145,7	10,3	3rd crossing of the finishline - 1 lap to go	16:53	17:03
156,0	0,0	 FINISH	17:07	17:17

COPENHAGEN SPRINT